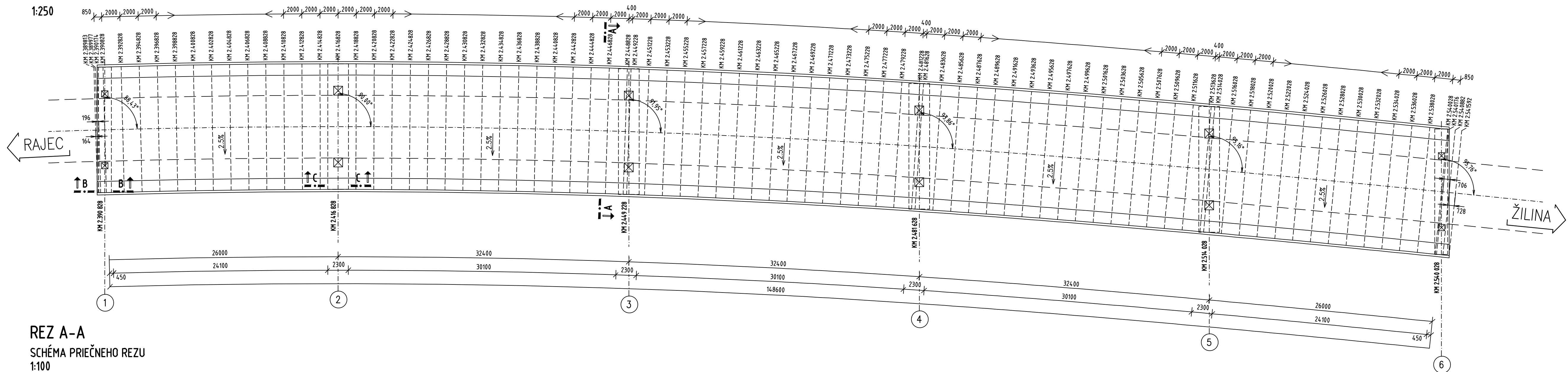


PÔDORYS

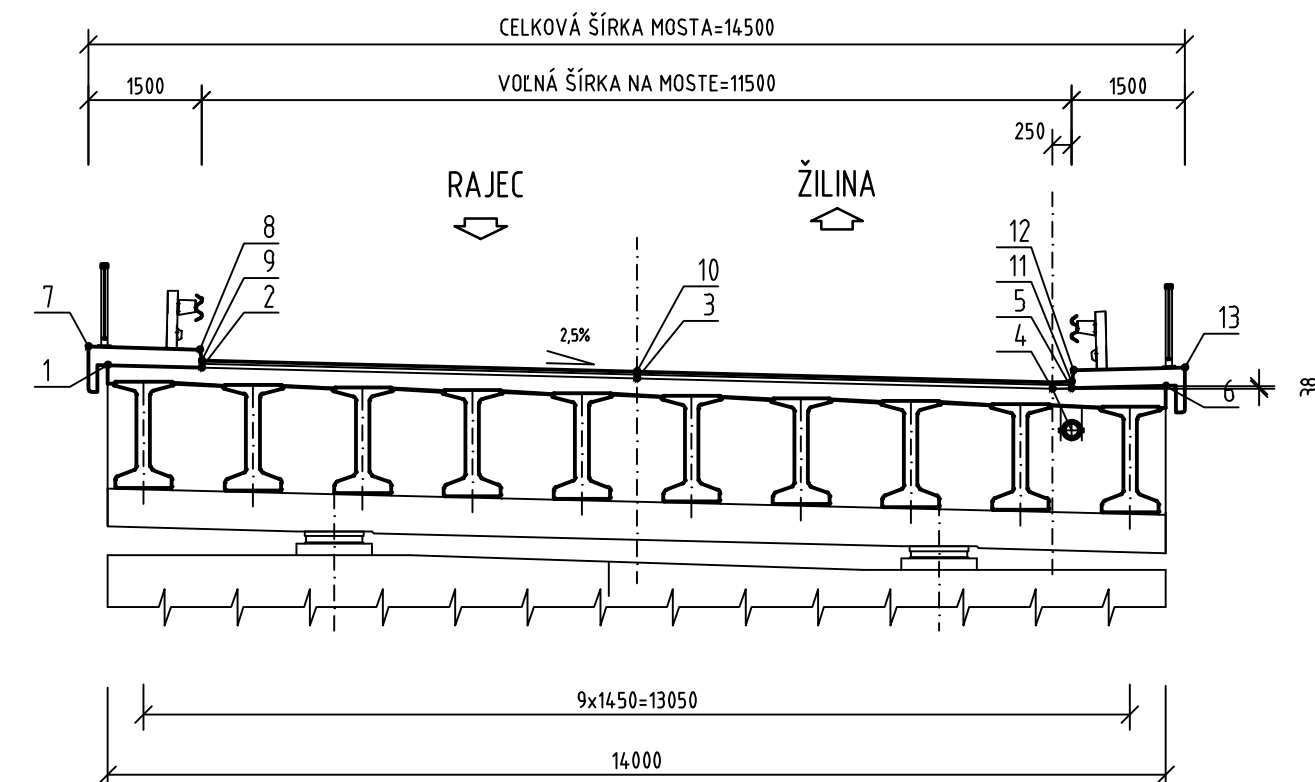
1:250



REZ A-A

SCHEMA PRIECNEHO REZU

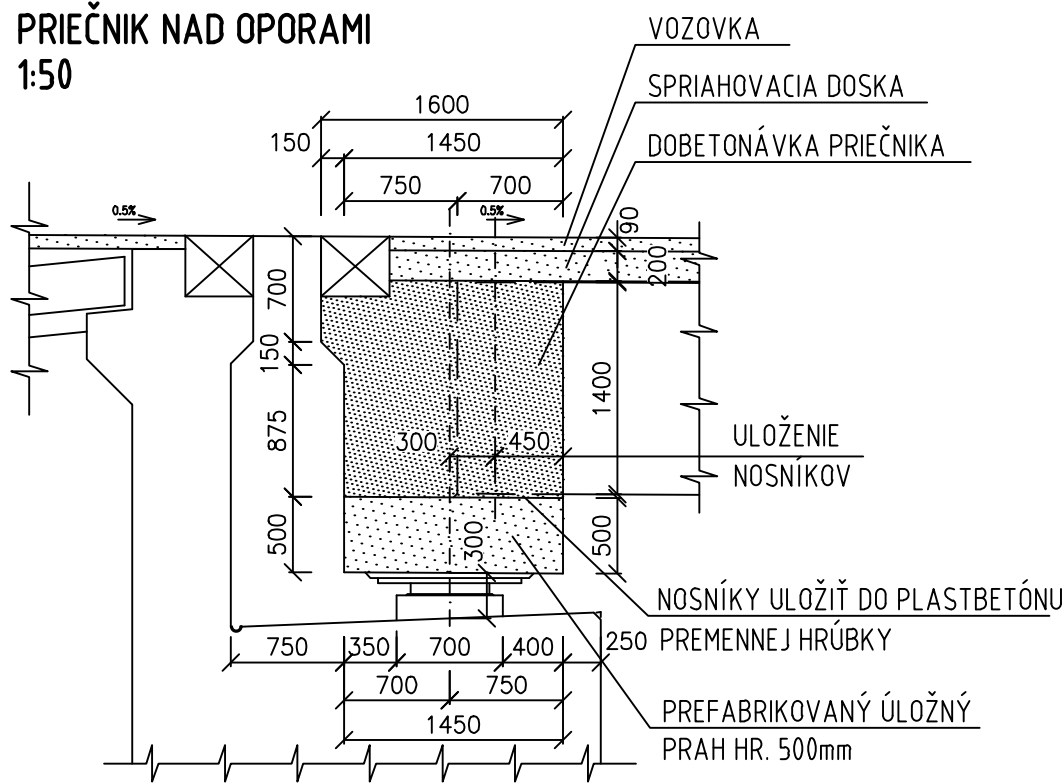
1:100



REZ B-B

PRIECNIK NAD OPORAMI

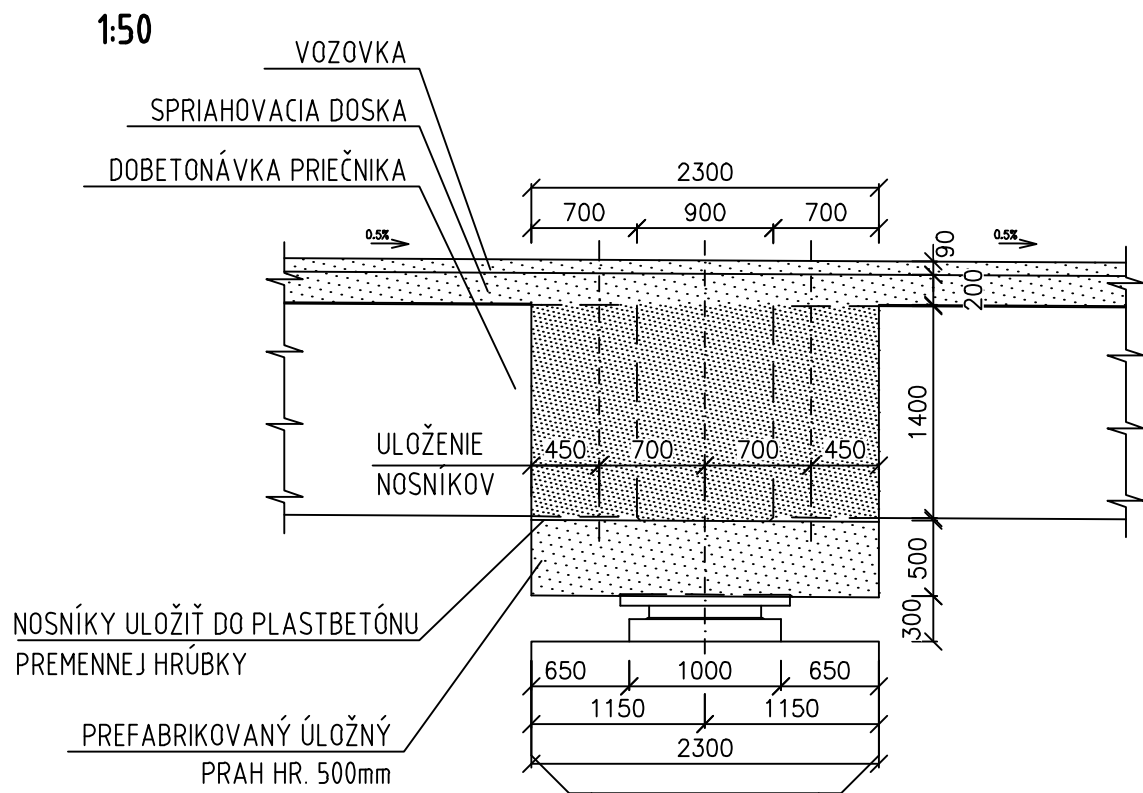
1:50



REZ C-C

PRIECNIK NAD PILIERMI

1:50



POUŽITÉ MATERIÁLY :

PREFABRIKOVANÉ NOSNÍKY NK	... C55/67 XC4, XD1, XF2 (SK)
PRIECNÍKY	... C30/37 XC4, XD1, XF2 (SK)
SPRIAHLJÚCA DOSKA NK	... C30/37 XC4, XD1, XF2 (SK)
RÍMSY	... C35/45 XC4, XD3, XF4 (SK)
BETONÁRSKA VÝSTUŽ	B500B

POZNÁMKY :

OTVORY PRE ODVODNOVÁČE A ODVODNOVACIE TVAROVKY V SPRIAHLJÚCEJ DOSKE
BUDÚ ZAKRESLENÉ V DRS

OBJEDNÁVATEL



NÁRODNÁ DIAĽNIČNÁ SPOLOČNOSŤ

DOKUMENTÁCIA NA STAVEBNÉ POVOLENIE
201-00

ZAKAZKA		DIAĽNIČNÝ PRIVÁDZAČ LIETAVSKÁ LÚČKA - ŽILINA	
ČASŤ STAVBY		201-00 MOST NAD ÚDOLÍM V KM 2,450	
PRÍLOHA		VÝKRES TVARU NK	
OBJEDNÁVATEL		NÁRODNÁ DIAĽNIČNÁ SPOLOČNOSŤ, a.s.	
HLAVNÝ NÁJ. PROJ.		Ing. Marek Goláb	
ZODP. PROJ.		Ing. Dušan Ďuriš, PhD	
VYPRACOVAL		Ing. Ján Sedlák	
TECH. KONTROLA		Ing. Ladislav BAČA, CSc.	
VED. ÚSEKU		Ing. Peter ŽIAK	
DÁTUM		05.2014	
FORMÁT		8x A4	
SÚRADNICOVÝ SYSTÉM		JTSK	
VÝŠKOVÝ SYSTÉM		Bp	
MIERKA		1:250, 1:100, 1:50	
KATASTRÁLNE ÚZEMIE		LIETAVSKÁ LÚČKA, PORÚBKA	
ČÍSLO PRÍLOHY		6.1	
STUPEN		DSP	
ČÍSLO ZÁKAZKY		1347/1214	
OKRES		ŽILINA	
KATASTRÁLNE ÚZEMIE		LIETAVSKÁ LÚČKA, PORÚBKA	
ČÍSLO PRÍLOHY		6.1	
SÚPRAVA		1347/1214	